

# Verkehrsinformationen

## Tour d'Energie am 28. April 2013

Verkehrseinschränkungen in Göttingen, Rosdorf,  
Hann. Münden, Hemeln, Dransfeld,

Bald ist es wieder soweit! Am Sonntag, den **28. April 2013** startet die **Tour d'Energie** in Göttingen schon zum **9. Mal**. Wie im vergangenen Jahr gehen **3.500 Radsportbegeisterte** an den Start!



Neben dem **Jedermann-Radrennen** wartet ab 10:45 Uhr ein tolles Rahmenprogramm auf die Teilnehmer und Zuschauer. Durchstarten können hier auch die Kleinen erneut bei der 3. Auflage der **Taggi-Tour**, dem Kinderrennen der Tour d'Energie und des Göttinger Tageblatts. Kinder von 3 bis 5 Jahren fahren dabei eine Strecke von 100 m, 6- bis 12-jährige zeigen auf 2,5 km ihr Können. Ein buntes und sportliches Bühnenprogramm sowie zahlreiche Mitmachaktionen warten im Anschluss auf die Eroberung der Zuschauer.

Da die Tour d'Energie eines der größten Radrennen Deutschlands ist, lassen sich aus Sicherheitsgründen auch **vorrübergehende vollständige Straßensperrungen** nicht vermeiden. Es wird daher dringend empfohlen, von 10:30-16:00 Uhr auf Straßen auszuweichen, die nicht von den beiden Routen betroffen sind!

Alle Streckensicherungsmaßnahmen für Göttingen erfolgen durch vorausfahrenden Streifenwagen. Diese Maßnahmen werden wieder aufgehoben, nachdem der Besenwagen, der dem letzten Teilnehmer folgt, durchgefahren ist. Der Betrieb der Buslinien der GöVB und der RBB wird in Abstimmung mit den Sicherheitskräften soweit es geht aufrechterhalten bzw. über Sonderfahrpläne geregelt.

### Besonders die folgenden Straßen sind von Sperrungen betroffen:

#### Sperrungen in Göttingen

##### Geismar Tor/Hiroshimaplatz:

Ab 07:00 Uhr wird wegen des Aufbaus des Zielbereichs der Straßenraum der Bürgerstraße zwischen der Einmündung Lotzestraße und dem Kreuzungsbereich Geismar Tor vollständig gesperrt. Der Verkehr von der Geismarlandstraße über den Hiroshimaplatz zur Kurzen-Geismarstraße wird über den gesamten Zeitraum aufrechterhalten. So kann auch das Parkhaus in der Hospitalstraße weiter angefahren werden. Über Hospitalstraße/Gartenstraße/Angerstraße ist auch das Groner Tor zu erreichen.

### Bereich Bürgerstraße:

Ab ca. 09:00 Uhr ist die Bürgerstraße ab Groner Tor in Richtung Neues Rathaus gesperrt. Nach Ende der Veranstaltung wird die Bürgerstraße wieder für den Verkehr freigegeben (voraussichtlich ca. 17:30 Uhr).

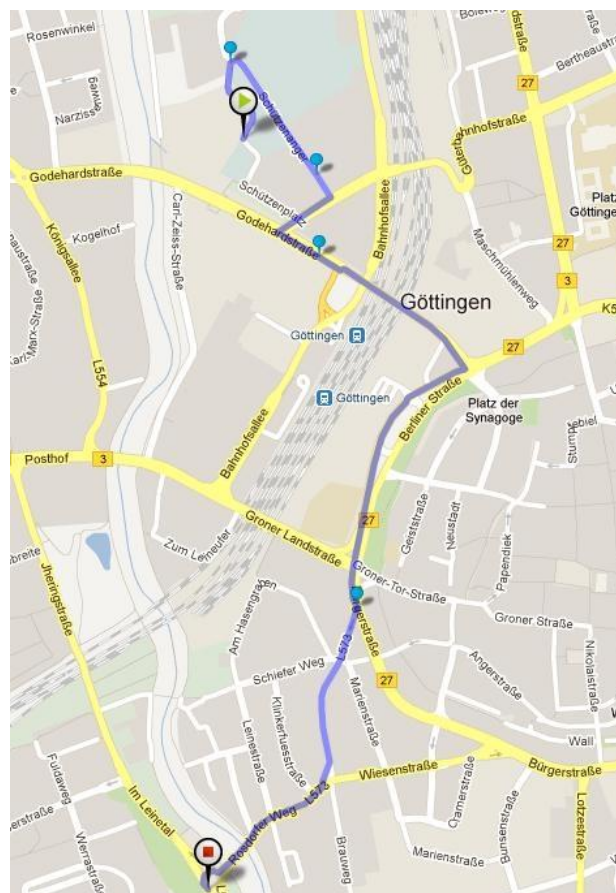
Ab ca. 09:00 Uhr wird der Kreuzungsbereich aus Richtung Reinhäuser Landstraße gesperrt. Von diesem Zeitpunkt an kann die Innenstadt nur noch über die Umleitung Gausstr. – Geismar Landstr. – Kurze-Geismar-Str. angefahren werden. Während der Vollsperrung des genannten Abschnitts bleiben die Bypässe Lotzestraße/Walkemühlenweg sowie Kurze Geismarstraße/Hospitalstraße/Nikolaistraße sowohl für den Individualverkehr als auch den ÖPNV ständig geöffnet, ebenso die Verbindung Schildweg/Geismartor/Kurze Geismarstraße.

**Ganztägig** ist der Parkplatz am Wall vor der Volksbank für den öffentlichen Verkehr gesperrt. Ebenfalls gilt **ganztägig** ein Halteverbot in der Gaußstraße und dem Walkemühlenweg in beide Fahrtrichtungen.

### Bereich Schützenplatz bis Groner Tor:

Während der Startphase zwischen 10:15 Uhr und 10:55 Uhr gibt es eine Vollsperrung der Straßenzüge Schützenanger, Hildebrandstraße, Godehardstraße, Berliner Straße und Kreuzung Groner Tor-Straße/ Groner Landstraße.

Streckenverlauf der Tour in der Startphase für den Bereich Schützenplatz - Bürgestraße - Rosdorfer Weg:



(Quelle: [www.bikemap.net](http://www.bikemap.net))

## Empfehlungen für den PKW-Verkehr

Das Parken in der Innenstadt ist weiterhin möglich. Für das Durchfahren des Stadtgebiets bieten sich folgende Optionen an:

Aus Richtung Oststadt in Richtung Weststadt: Die Altstadt möglichst im Norden (Düsterer-Eichen-Weg) umfahren.

Aus Richtung Süd-West und -Nord: Aus dem Landkreis kommend über die Westumgehung und die BAB 7.

## Sperrungen in Rosdorf

Die Ortsdurchfahrt Rosdorf ist in diesem Jahr nicht betroffen. Die Strecke L 573 Rosdorfer-Kreisel (Göttingen) über Ascherberg-Kreisel, Ortsumgehung Rosdorf bis zum Wartberg-Kreisel ist von ca. 10:15 Uhr bis 15:40 Uhr vollständig gesperrt. Die Zufahrt nach und von Rosdorf ist über Siekhöhenallee, Abzweig JVA und Siegweg (Rosdorfer Freibad) in Richtung Rosdorf immer möglich. Die Kinderstadt in Rosdorf ist über die vorgenannte Beschreibung erreichbar.

Streckenverlauf der Tour für den Bereich Rosdorf:

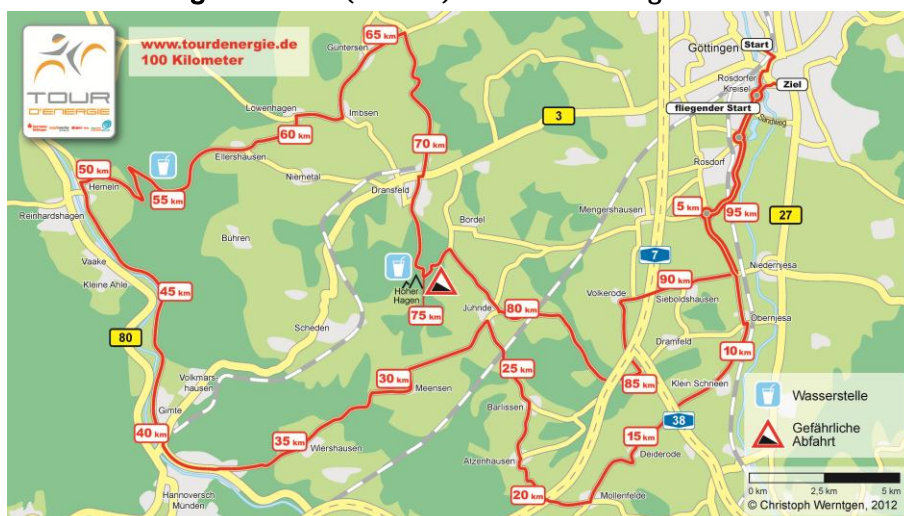
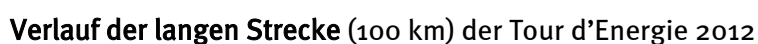


(Quelle: [www.bikemap.net](http://www.bikemap.net))

Auf der B80 Ortsdurchfahrt Hann.-Münden (Steinweg, Blume, Göttinger Str., Gimter Str.) und der L 561 von Hann.-Münden über Gimte (Berliner Str.) nach Hemeln ist in der Zeit von ca. 11:25 Uhr bis ca. 13:35 Uhr mit Sperrungen/starken Verkehrsbehinderungen zu rechnen.

Auf der A 38 wird die Anschlussstelle Dramfeld in Richtung Leipzig zwischen 11:00 Uhr und 15:00 Uhr gesperrt. Verkehrsteilnehmer werden gebeten die Anschlussstelle Deiderode zu benutzen.

### Verlauf der kurzen Strecke (46 km) der Tour d'Energie 2012





## Durchfahrtszeiten

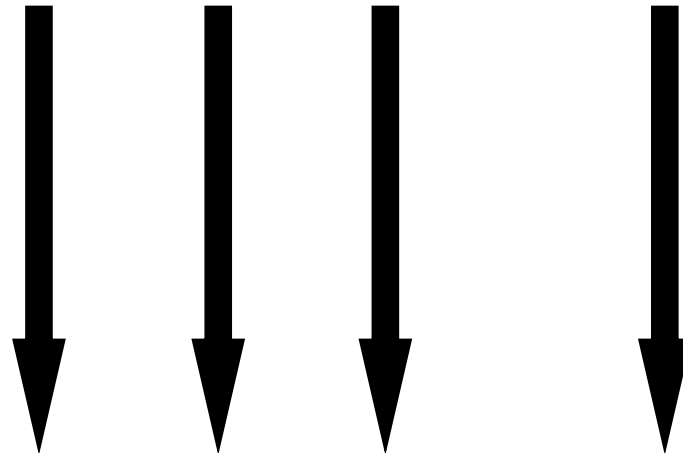
Alle Durchfahrtszeiten sind berechnet nach dem zu erwartenden Durchschnittstempo der Fahrer. Die Sperrungen von Kreuzungen, Straßenzügen, Autobahnabfahrten/-auffahrten etc. erfolgt min. 15 Minuten vor der eigentlichen Durchfahrt. Mit Abweichungen MUSS gerechnet werden!

## 100 km-Strecke

Ortschaften 100km	km	Spitzengruppe 40,43 km/h	Besenwagen 20 km/h
Sparkassen-Arena	-2,10 km	10:45:00	10:47:00
Rosdorfer Kreisel	0,00 km	10:51:18	10:53:18
Rosdorf	1,43 km	10:53:25	10:57:34
Wartberg Kreisel	4,55 km	10:58:03	11:06:57
K29/K30	6,48 km	11:00:55	11:12:44
Obernjesa	8,70 km	11:04:13	11:19:24
Klein Schleen	10,33 km	11:06:37	11:24:17
A38	12,55 km	11:09:55	11:30:57
Deiderode	15,18 km	11:13:49	11:38:49
Mollenfelde	18,20 km	11:18:19	11:47:54
Atzenhausen	20,13 km	11:21:10	11:53:41
Barlissen	23,35 km	11:25:57	12:03:21
Jühnde	26,78 km	11:31:02	12:13:38
Meensen	31,10 km	11:37:27	12:26:36
Wiershausen	34,23 km	11:42:05	12:35:59
Hann. Münden	37,55 km	11:47:02	12:45:57
Gimte	45,88 km	11:59:23	13:10:56
Hemeln	54,60 km	12:12:20	13:37:06
Ellershausen	56,53 km	12:15:11	13:42:52
Löwenhagen	58,65 km	12:18:20	13:49:15
Niemetal	60,18 km	12:20:36	13:53:49
Güntersen	62,30 km	12:23:45	14:00:12
Dransfeld	69,53 km	12:34:29	14:21:53
Hoher Hagen	72,95 km	12:39:34	14:32:09
Jühnde	76,98 km	12:45:32	14:44:13
Mariengarten	82,80 km	12:54:11	15:01:42
Vokerode	85,63 km	12:58:22	15:10:10
Sieboldshausen	87,75 km	13:01:31	15:16:33
K29/K30	89,28 km	13:03:47	15:21:07
Wartberg Kreisel	91,20 km	13:06:39	15:26:54
Rosdorf	94,33 km	13:11:17	15:36:16
Rosdorfer Kreisel	95,75 km	13:13:24	15:40:33
Bürgerstraße	99,78 km	13:19:22	15:52:38

## 46 km-Strecke

Spitzengruppe 41,41 km/h	Besenwagen 20 km/h	km	Ortschaften 46km
10:30:00	10:32:00	-2,10 km	Sparkassen-Arena
10:36:18	10:38:18	0,00 km	Rosdorfer Kreisel
10:38:13	10:42:16	1,33 km	Rosdorf
10:42:36	10:51:21	4,35 km	Wartberg Kreisel
10:45:06	10:56:31	6,08 km	Mengershausen
10:53:50	11:14:36	12,10 km	Bördel
10:57:47	11:22:46	14,83 km	B3



10:59:33	11:26:27	16,05 km	Dransfeld
11:04:22	11:36:25	19,38 km	Hoher Hagen
11:10:04	11:48:12	23,30 km	Jühnde
11:18:21	12:05:22	29,03 km	Mariengarten
11:22:18	12:13:33	31,75 km	Volkerode
11:25:14	12:19:37	33,78 km	Sieboldshausen
11:27:18	12:23:54	35,20 km	K29/K30
11:29:57	12:29:23	37,03 km	Wartberg Kreisel
11:34:20	12:38:27	40,05 km	Rosdorf
11:36:15	12:42:25	41,38 km	Rosdorfer Kreisel
11:41:56	12:54:12	45,30 km	Bürgerstraße

## **Beteiligte Personen und Einrichtungen:**

Veranstalter: Göttinger Sport und Freizeit GmbH & Co. KG  
Partner vor Ort: Stadt Göttingen, Landkreis Göttingen, Tuspo Weende e.V.  
Streckensicherung: Polizeiinspektion Göttingen, Freiwillige Feuerwehren Göttingen, Hann. Münden, Dransfeld, Rosdorf, Adelebsen, Friedland  
Hauptsponsoren: Sparkasse Göttingen, Stadtwerke Göttingen AG, E.ON Mitte AG



**stadtwerke**  
göttingen AG

**e-on** | Mitte

**Sparkasse**  
Göttingen  
SEIT 1801

**Göttinger Sport**  
**und Freizeit** GmbH & Co. KG